



Analiza zagrożeń, w tym identyfikacja miejsc, w których występuje zagrożenie dla bezpieczeństwa osób wykorzystujących obszar wodny do pływania, kąpania się uprawiania sportu lub rekreacji na terenie Gminy Topólka

Spis Treści

1. Cel i podstawy prawne opracowania analizy _____ **str. 7**
2. Uwarunkowania udostępniania wód na terenie Gminy Topólka dla turystyki i rekreacji _____ **str. 10**
3. Forma oznaczenia miejsc zidentyfikowanych jako potencjalnie mogące stwarzać zagrożenie, _____ **str. 26**
4. Przykładowa forma oznaczenia miejsca potencjalnie zidentyfikowanego, w którym może wystąpić zagrożenie dla bezpieczeństwa osób wykorzystujących obszar wodny _____ **str. 29**
5. Zidentyfikowane zagrożenia i miejsca ich występowania oraz planowane działania. _____ **str. 32**
6. Wykaz obszarów plaż niestrzeżonych oraz inne miejsca, w których może wystąpić zagrożenie dla bezpieczeństwa osób wykorzystujących obszar wodny do pływania, kąpania się, uprawiania sportu lub rekreacji na obszarach wodnych w Gminie Topólka _____ **str. 34**
7. Przeznaczenie i wykorzystanie obszaru wodnego (oddzielnie dla każdego obszaru wodnego) _____ **str. 55**
8. Zagrożenia dla osób przebywających na obszarach wodnych Gminy Topólka _____ **str. 60**
9. Dodatkowe propozycje, którą mogą mieć wpływ na bezpieczeństwo na obszarach wodnych w Gminie Topólka _____ **str. 64**
10. Zakazy i ograniczenia dla osób przebywających na obszarach wodnych Gminy Topólka. _____ **str. 67**
11. Obowiązki osób korzystających z obszaru wodnego. _____ **str. 69**
12. Siły i środki, które mogą być wykorzystywane dla ograniczania zagrożeń oraz akcji ratowniczych na terenie Gminy Topólka. _____ **str. 71**
13. Kontakty alarmowe _____ **str. 75**

Wprowadzenie

Analiza została wykonana w ramach powierzenia zlecenia na sporządzenie Analiza zagrożeń, w tym identyfikacja miejsc, w których występuje zagrożenie dla bezpieczeństwa osób wykorzystujących obszar wodny do pływania, kąpania się uprawiania sportu lub rekreacji na terenie Gminy Topólka

Podmiot odpowiedzialny za bezpieczeństwo na obszarach wodnych w Gminie Topólka

Wójt Gminy Topólka

Dane adresowe zarządzającego obszarem wodnym

Gmina Topólka

Topólka 22

87-875 Topólka

Analizę w ramach działalności Nadgoplańskiego Wodnego Ochotniczego Pogotowia Ratunkowego sporządzili:

Maciej Banachowski

Jarosław Wiśniewski

Nadgoplańskie Wodne Ochotnicze Pogotowie Ratunkowe Województwa jest podmiotem uprawnionym do wykonywania ratownictwa wodnego (Decyzja MSWiA nr 52/2014) oraz jednostką współpracującą z systemem Państwowe Ratownictwo Medyczne.

Akty prawne wykorzystane w analizie zagrożeń:

Ustawa z dnia 18 sierpnia 2011 r. o bezpieczeństwie osób przebywających na kąpielisku (Dz. U. z 2020r. poz. 350),

2) Rozporządzenie Ministra Spraw Wewnętrznych z dnia 8 stycznia 2018 r. w sprawie minimalnych wymagań dotyczących liczby ratowników wodnych zapewniających stałą kontrolę kąpieliska (Dz. U. z 2018 r. poz. 118),

3) Rozporządzenie Ministra Spraw Wewnętrznych z dnia 18 stycznia 2018 r. w sprawie wymagań dotyczących wyposażenia wyznaczonych kąpielisk, w sprzęt ratunkowy i pomocniczy, urządzenia sygnalizacyjne i ostrzegawcze, oraz sprzęt medyczny, leki i artykuły sanitarne (Dz. U. z 2018 r. poz. 189),

4) Rozporządzenie Ministra Spraw Wewnętrznych z dnia 11 stycznia 2018 r. w sprawie zakazu, nakazu oraz znaków informacyjnych i flag (Dz. U. z 2018 r. poz. 153),

5) Ustawa z dnia 8 września 2006 r. o Państwowym Ratownictwie Medycznym
(opracowano na podstawie: Dz. U. 2016 Nr 191 poz. 1410),

6) Ustawa z dnia 20 lipca 2017 r. – Prawo wodne (Dz. U. 2017 r. poz. 1566)

Zatwierdzony:

.....
Wójt Gminy Topólka

.....
Jednostka Policji

.....
Podmiot uprawniony do wykonywania ratownictwa wodnego

Aktualizacje analizy

L.p.	Data zmiany	Czego dotyczy	Rozdział/ strona	Podpis
1				
2				
3				
4				
5				
5				
6				
7				
8				
9				
10				

1. Cel i podstawy prawne opracowania analizy

Celem niniejszego opracowania jest analiza zagrożeń dla osób przebywających na obszarach wodnych Gminy Topólka w tym identyfikacja miejsc, w których występuje zagrożenie dla bezpieczeństwa osób wykorzystujących obszar wodny do pływania, kąpania się, uprawiania sportu lub rekreacji.

Zgodnie z art. 4 ust. 1 Ustawy z dnia 18 sierpnia 2011 r. o bezpieczeństwie osób przebywających na obszarach wodnych (Dz.U. z 2016 r., poz. 656 ze zm.) zapewnienie bezpieczeństwa na obszarach wodnych polega w szczególności na:

1. dokonaniu, we współpracy z policją i działającymi na danym terenie podmiotami, o których mowa w *art. 12 ust. 1*, analizy zagrożeń, w tym identyfikacji miejsc, w których występuje zagrożenie dla bezpieczeństwa osób wykorzystujących obszar wodny do pływania, kąpania się, uprawiania sportu lub rekreacji;
2. oznakowaniu i zabezpieczeniu terenów, obiektów i urządzeń przeznaczonych do pływania, kąpania się, uprawiania sportu lub rekreacji na obszarach wodnych;
3. prowadzeniu działań profilaktycznych i edukacyjnych dotyczących bezpieczeństwa na obszarach wodnych, polegających w szczególności na:
 - a. oznakowaniu miejsc niebezpiecznych,
 - b. objęciu nadzorem, we współpracy z policją i podmiotami, o których mowa w *art. 12 ust. 1*, miejsc niebezpiecznych, w tym miejsc zwyczajowo wykorzystywanych do kąpieli,
 - c. uświadamianiu zagrożeń związanych z wykorzystywaniem obszarów wodnych, w szczególności prowadzeniu akcji edukacyjnych wśród dzieci i młodzieży szkolnej;

5. zapewnieniu warunków do organizowania pomocy oraz ratowania osób, które uległy wypadkowi lub są narażone na niebezpieczeństwo utraty życia lub zdrowia. Za zapewnienie bezpieczeństwa, o którym mowa w *art. 4 ust. 1* ww. ustawy, odpowiada (*art. 4 ust. 2*):

1) na terenie parku narodowego lub krajobrazowego - dyrektor parku,

2) na terenie, na którym prowadzona jest działalność w zakresie sportu lub rekreacji - osoba fizyczna, osoba prawna i jednostka organizacyjna nieposiadająca osobowości prawnej, która prowadzi działalność w tym zakresie,

3) na pozostałym obszarze - właściwy miejscowo wójt (burmistrz, prezydent miasta) - zwani dalej "zarządzającym obszarem wodnym".

Zadania, o których mowa w *art. 4 ust. 1* ustawy, wykonywane przez wójta (burmistrza, prezydenta miasta) na obszarze, o którym mowa w *art. 4 ust. 2 pkt 3*, należą do zadań własnych gminy.

2. Uwarunkowania udostępniania wód na terenie Gminy Topólka dla turystyki i rekreacji

Zestawienie jezior, gdzie zidentyfikowano zagrożenia dla bezpieczeństwa osób wykorzystujących obszar wodny do pływania, kąpania się, uprawiania sportu lub rekreacji na terenie Gminy Topólka.

W opracowaniu użyto sformułowań dotyczących miejsc, które wykorzystywane są do rekreacji wodnej (kąpielisko, pływanie itp.).

Są to: „kąpielisko” oraz „miejsce okazjonalnie wykorzystywane do kąpielii”.

W przypadku zwrotu „kąpielisko”, rozumie się przez to miejsce zdefiniowane zgodnie z *art. 16 ustawy z dnia 20 lipca 2017 r.*

Prawo wodne: kąpielisko - rozumie się przez to wyznaczony przez radę gminy wydzielony i oznakowany fragment wód powierzchniowych, wykorzystywany przez dużą liczbę osób kąpiących się, pod warunkiem że w stosunku do tego kąpieliska nie wydano stałego zakazu kąpielii; kąpieliskiem nie jest: pływalnia, basen pływacki lub uzdrowski, zamknięty zbiornik wodny podlegający oczyszczaniu lub wykorzystywaniu w celach terapeutycznych, sztuczny, zamknięty zbiornik wodny, oddzielony od wód powierzchniowych i wód podziemnych;

W przypadku użytego w opracowaniu zwrotu „miejsce okazjonalnie wykorzystywane do kąpielii” – rozumie się przez to wykorzystywany do kąpielii wydzielony i oznakowany fragment wód powierzchniowych niebędący kąpieliskiem.

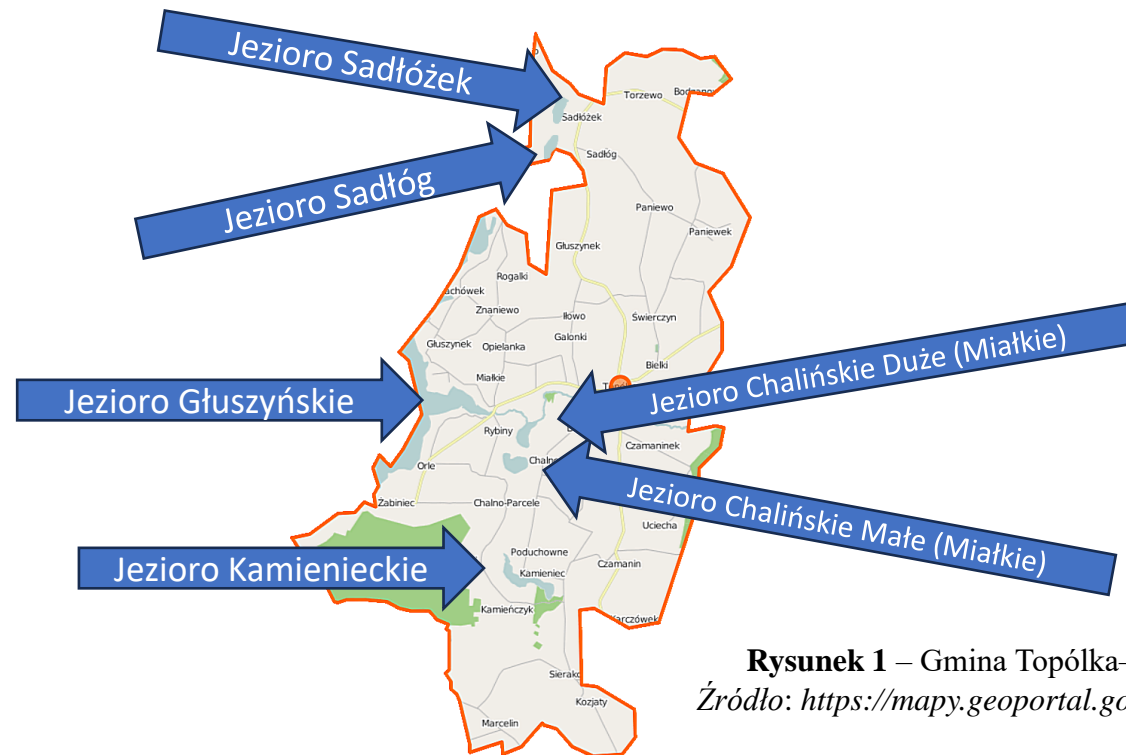
Pod pojęciem obszaru plaży niestrzeżonej rozumiemy miejsce nie wyznaczone do kąpielii, wykorzystywane przez kąpiących się na podstawie obserwacji terenowych

Gmina Topólka - gmina wiejska w województwie kujawsko-pomorskim, w powiecie radziejowskim. W latach 1975-1998 gmina położona była w województwie włocławskim. Powierzchnia gminy - 102km². Ilość mieszkańców - około 5 tysięcy. Topólka leży w na Kujawach, w centralnej części Polski. Ma charakter typowo rolniczy. Z dala od dużych ośrodków przemysłowych.

Sołectwa:
 Bielki, Borek, Chalno, Czamanin, Czamanin-Kolonia, Czamaninek, Galonki, Głuszynek, Kamieniec, Kamieńczyk, Kozjaty, Miłachówek, Orle, Paniewek, Paniewo, Sadłóg, Sadłówek, Sierakowy, Świerczyn, Świerczynek, Topólka, Torzewo, Wola Jurkowa, Znaniewo.

Na terenie Gminy Topólka znajdują się obszary wodne:

Lp	Nazwa	Powierzchnia (ha)	Głębokość maksymalna (m)
1	Jeziro Głuszyńskie	609,00	36,5
2	Jeziro Kamienieckie	39,00	4,0
3	Jeziro Chalińskie Duże (Miałkie)	22,11	Brak Danych
4	Jeziro Chalińskie Małe (Głębokie)	17,62	Brak Danych
5	Jeziro Sadłóg	8,00	Brak Danych
6	Jeziro Sadłówek	14,00	Brak Danych
7	Rzeka Zgłowiączka	-	-



Rysunek 1 – Gmina Topólka–
 Źródło: <https://mapy.geoportal.gov.pl/>

Jezioro Głuszyńskie

Jezioro położone na wschód od jeziora Gopło, niedaleko Radziejowa na Pojezierzu Kujawskim w województwie kujawsko-pomorskim. Przez jezioro Głuszyńskie przepływa rzeka Zgłowiączka. Jezioro ma 3 duże zatoki, silnie rozwiniętą linię brzegową i rozległą taflę wody. Jezioro administracyjnie przynależy do trzech gmin tj. Topólka, Bytoń i Piotrków Kujawski.

Jest to jezioro rynnowe, pochodzenia polodowcowego, o południkowym przebiegu. Jezioro jest objęte strefą ochrony akustycznej oraz strefą chronionego krajobrazu "Jezioro Głuszyńskie" od 16 czerwca 1983 roku. Wokół jeziora w latach 90. XX w. szybko zaczęły powstać działki rekreacyjne (głównie w gminie Topólka).

Według danych Instytutu Rybactwa Śródlądowego powierzchnia zwierciadła wody jeziora wynosi 608,5 ha. Średnia głębokość zbiornika wodnego to 9,2 m, a maksymalna – 36,5 m. Objętość jeziora wynosi 56 002,9 tys. m³. Maksymalna długość jeziora to 9850 m, a szerokość 2300 m. Długość linii brzegowej wynosi 28820 m. Lustro wody znajduje się na wysokości 79,5 m n.p.m.

Brzegi w wielu miejscach porasta gęsta trzcina, a także pałka wodna. W kilku miejscach jeziora występuje Grzybień biały potocznie zwany lilią wodną oraz liczniejszy i bardziej pospolity grązeł żółty. Dno jeziora w wielu miejscach pokrywa warstwa kamieni i piasku. Miejscami można spotkać rośliny z rodzaju Rdestnic tworzących podwodny las, który jest domem dla wielu gatunków ryb. W płytkich zatokach, o niedużym nasłonecznieniu tafle wody pokrywają rośliny z rodzaju rżęs wodnych.



Rysunek 2 – jezioro Głuszyńskie –
Źródło: <https://mapy.geoportal.gov.pl/>

Jezioro Głuszyńskie



Zdjęcie 1 – jezioro Głuszyńskie – widok z lotu ptaka na północną część jeziora –
Źródło: Nadgoplańskie WOPR



Zdjęcie 2 – jezioro Głuszyńskie – widok z lotu ptaka na wschodnią część jeziora –
Źródło: Nadgoplańskie WOPR



Zdjęcie 3 – jezioro Głuszyńskie – widok z lotu ptaka na południową część jeziora –
Źródło: Nadgoplańskie WOPR



Zdjęcie 4 – jezioro Głuszyńskie – widok z lotu ptaka na południową część jeziora –
Źródło: Nadgoplańskie WOPR

Jeziro Kamienieckie

Powierzchnia zwierciadła wody według różnych źródeł wynosi od 37,4 ha do 39,0 ha. Zwierciadło wody położone jest na wysokości 90,7 m n.p.m. lub 89,7 m n.p.m. Średnia głębokość jeziora wynosi 1,8 m, natomiast głębokość maksymalna 4,0 m. W oparciu o badania przeprowadzone w 2002 roku wody jeziora zaliczono do III klasy czystości. Według urzędowego spisu opracowanego przez Komisję Nazw Miejscowości i Obiektów Fizjograficznych nazwa tego jeziora to Jezioro Kamienieckie. W różnych publikacjach i na mapach topograficznych jezioro to występuje pod nazwą Kamieniec



Rysunek 3 – jezioro Kamienieckie–
Źródło: <https://mapy.geoportal.gov.pl/>

Jeziro Kamienieckie



Zdjęcie 5 – jezioro Kamienieckie -
- widok z lotu ptaka na wschodnią część jeziora -
Źródło: Nadgoplańskie WOPR



Zdjęcie 6 – jezioro Kamienieckie –
- widok z lotu ptaka na centralną część jeziora -
Źródło: Nadgoplańskie WOPR



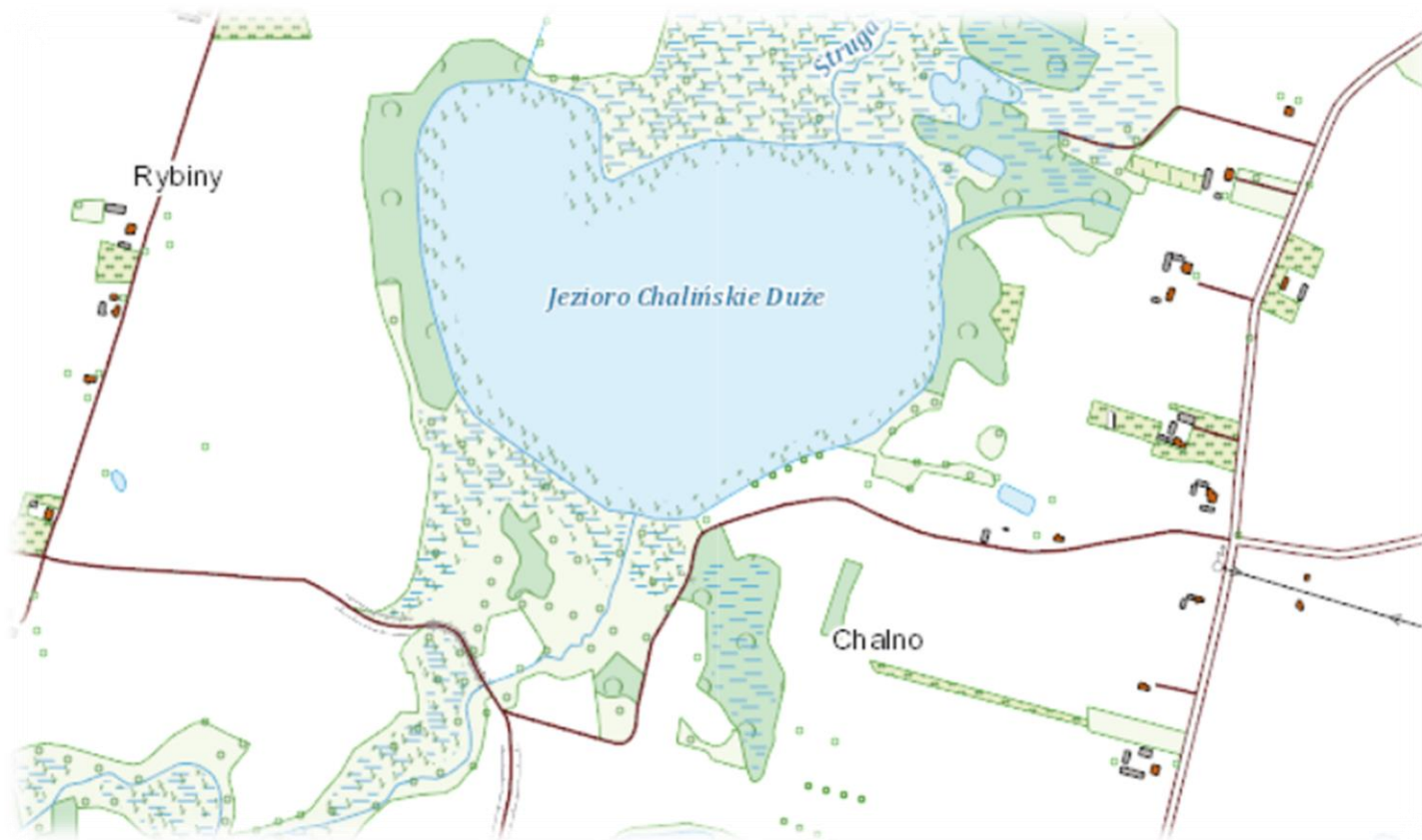
Zdjęcie 7 – jezioro Kamienieckie –
- widok z lotu ptaka na centralną część jeziora -
Źródło: Nadgoplańskie WOPR



Zdjęcie 8 – jezioro Kamienieckie –
- widok z lotu ptaka na zachodnią część jeziora -
Źródło: Nadgoplańskie WOPR

Jezioro Chalińskie Duże (Miałkie)

Jezioro Chalińskie Duże – jezioro na Pojezierzu Kujawskim, w woj. kujawsko-pomorskim, w pow. radziejowskim, w gminie Topólka. Przez jezioro przepływa kanał Struga który swoje ujście ma w jeziorze Chalińskim Małym



Rysunek 4 – jezioro Chalińskie Duże (Miałkie) –
Źródło: <https://mapy.geoportal.gov.pl/>

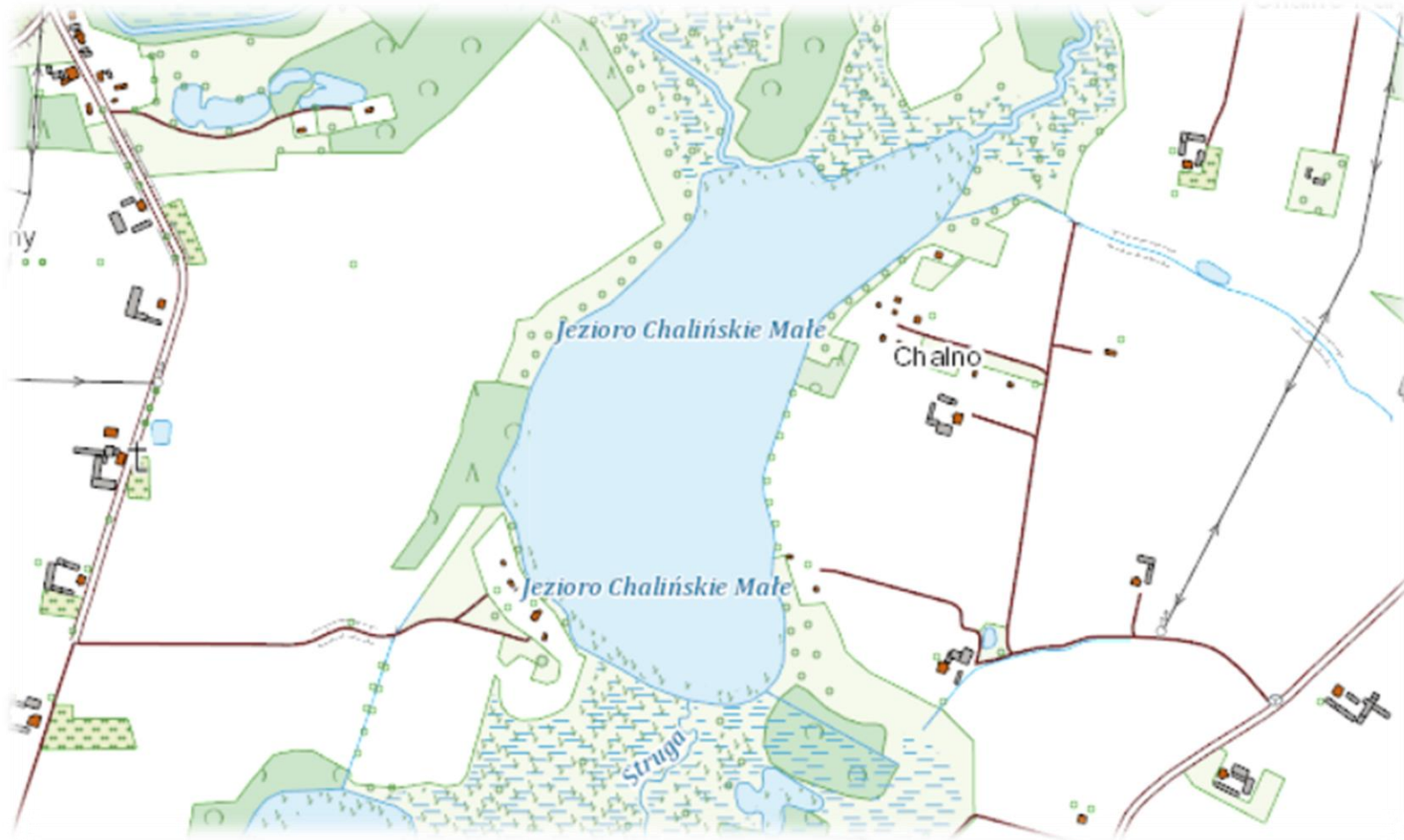
Jezioro Chalińskie Duże (Miałkie)



Zdjęcie 9 – jezioro Chalińskie Duże – widok z lotu ptaka na całe jezioro -
Źródło: Nadgoplańskie WOPR

Jezioro Chalińskie Małe (Głębokie)

Jezioro Chalińskie Małe – jezioro na Pojezierzu Kujawskim, w woj. kujawsko-pomorskim, w pow. radziejowskim, w gminie Topólka. Przez jezioro przepływa rzeka Zgłowiączka. Zasilane również od strony południowej kanałem Struga.



Rysunek 5 – jezioro Chalińskie Małe –
Źródło: <https://mapy.geoportal.gov.pl/>

Jezioro Chalińskie Małe (Głębokie)



Zdjęcie 10 – jezioro Chalińskie Małe -
- widok z lotu ptaka na południową część jeziora
Źródło: Nadgoplańskie WOPR



Zdjęcie 11 – jezioro Chalińskie Małe –
- widok z lotu ptaka na centralną część jeziora
Źródło: Nadgoplańskie WOPR



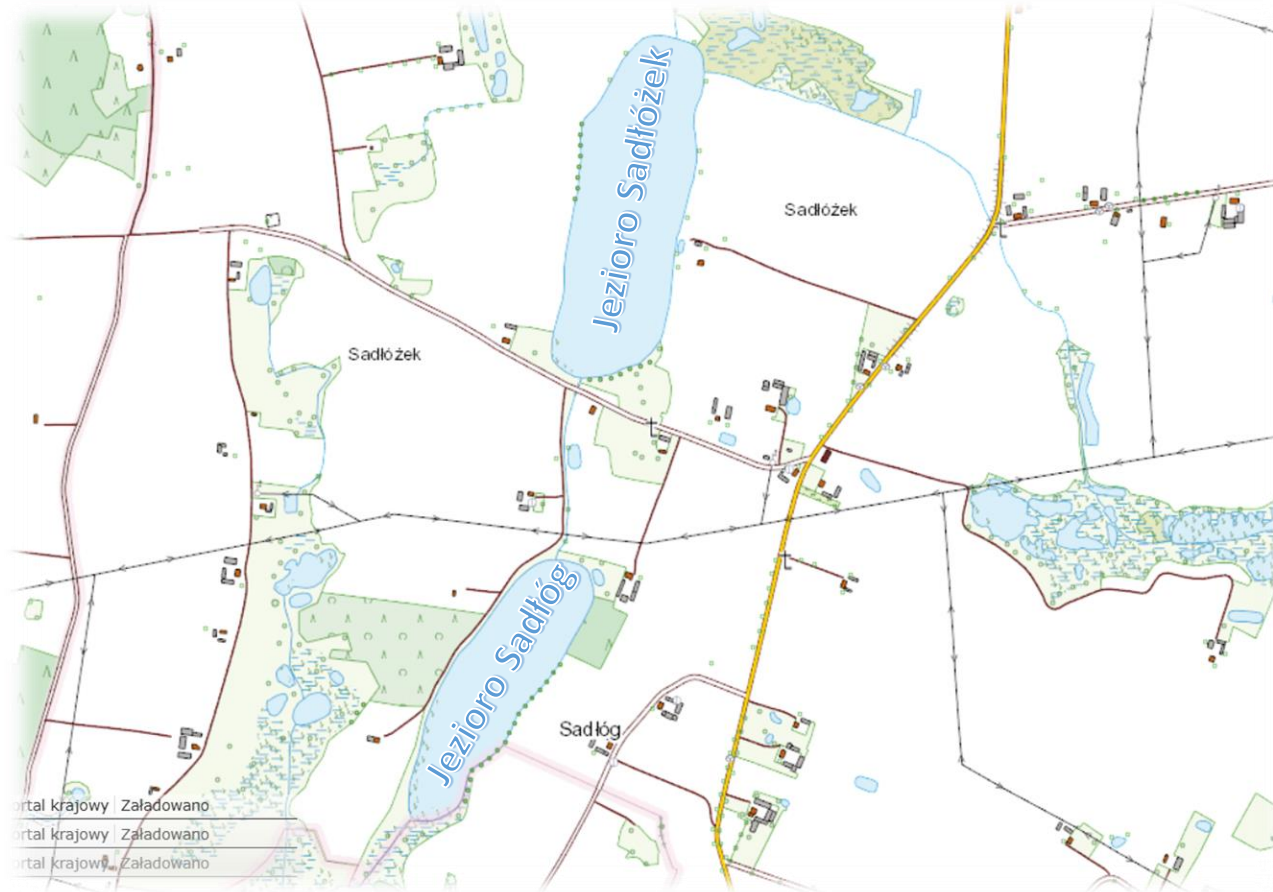
Zdjęcie 12 – jezioro Chalińskie Małe –
- widok na centralną część jeziora
Źródło: Nadgoplańskie WOPR



Zdjęcie 13 – jezioro Chalińskie Małe -
- widok z lotu ptaka na południową część jeziora
Źródło: Nadgoplańskie WOPR

Jezioro Sadlóg i Sadlówek

Jezioro Sadlóg i Sadlówek – jeziora na Pojezierzu Kujawskim, w woj. kujawsko-pomorskim, w pow. radziejowskim, w gminie Topólka. W miejscowości Sadlóg i Sadlówek



Rysunek 6 – jezioro Sadlóg i Sadlówek
Źródło: <https://mapy.geoportal.gov.pl/>

Jeziro Sadlóg



Zdjęcie 14 – jezioro Sadlóg – widok z lotu ptaka na całe jezioro
Źródło: Nadgoplańskie WOPR

Jeziro Sadlówek



Zdjęcie 15 – jezioro Sadlówek – widok z lotu ptaka na całe jezioro
Źródło: Nadgoplańskie WOPR

Rzeka Zgłowiączka

Zgłowiączka – rzeka, lewobrzeżny dopływ Wisły o długości 79 km. Powierzchnia jej dorzecza wynosi 1495,6 km². Początkiem ciek jest Kanał Głuszyński, który swoje źródła ma w okolicy wsi Płowce. Zgłowiączka przepływa przez Jezioro Głuszyńskie i uchodzi do Wisły we Włocławku. Ważniejszymi dopływami rzeki są: Chodeczka i Lubienka (prawoboczne) oraz Kanał Bachorze (lewoboczny). Na terenie gminy Topólka znajduje się odcinek około 8 kilometrów.



Rysunek 7 – rzeka Zgłowiączka w obrębie Gminy Topólka

Źródło: <https://mapy.geoportal.gov.pl/>

Rzeka Zgłowiączka



Zdjęcie 16 – rzeka Zgłowiączka –
- widok z lotu ptaka na ujście z jeziora Chalińskiego
Źródło: Nadgoplańskie WOPR



Zdjęcie 17 – rzeka Zgłowiączka –
- za mostem drogowym między jeziorem Głuszyńskim, a Chalińskim
Źródło: Nadgoplańskie WOPR



Zdjęcie 18 – rzeka Zgłowiączka –
- w rejonie miejscowości Topólka
Źródło: Nadgoplańskie WOPR



Zdjęcie 19 – rzeka Zgłowiączka –
- przed mostem drogowym w miejscowości Topólka
Źródło: Nadgoplańskie WOPR

3. Forma oznaczenia miejsc zidentyfikowanych jako potencjalnie mogące stwarzać zagrożenie

Analizując w niniejszym opracowaniu możliwości wpływu zagrożenia dla bezpieczeństwa osób wykorzystujących dany obszar wodny, zlokalizowany na obszarze granic administracyjnych Gminy, ustala się możliwe elementy informowania mieszkańców o zidentyfikowanym zagrożeniu poprzez m.in. zamieszczanie w obrębie zbiorników wodnych i cieków w miejscach kąpielisk lub miejsc wykorzystywanych do kąpieli, personalizowanych tablic informacyjnych.

Czym jest tablica informacyjna o której mowa w art. 5 ust 1 ustawy o bezpieczeństwie osób przebywających na obszarach wodnych (Dz.U.2022.147 t.j.).

Art. 5. Określa następujące obowiązki zarządzającego wyznaczonym obszarem wodnym

1. Zarządzający wyznaczonym obszarem wodnym umieszcza, w ogólnie dostępnym miejscu, informacje dotyczące:

- 1) zasad korzystania z wyznaczonego obszaru wodnego;
- 2) ograniczeń w korzystaniu z wyznaczonego obszaru wodnego;
- 3) sposobu powiadamiania o wypadkach wraz z numerami alarmowymi.

Powyższe nie oznacza wprowadzenia szczegółowych uchwał w przedmiocie powyższego, co niejednokrotnie jest praktyką samorządów Gmin.

Odzwierciedleniem powyższego odnaleźć można w orzecznictwie sądowym np. Wyrok Wojewódzkiego Sądu Administracyjnego w Poznaniu z dnia 21 czerwca 2017 r. IV SA/Po 147/17 (Opublikowano: LEX nr 2324134, Wielk.2017/5716), w przedmiocie bezpodstawnie wprowadzenia uchwały Rady Miejskiej w Wolsztynie z dnia 26 marca 2014 r., nr XXXVII/323/2014 w przedmiocie przyjęcia regulaminu korzystania z miejsc wykorzystywanych do kąpieli w Gminie Wolsztyn.

W uzasadnieniu Sądu wskazano m.in. bezcelowość wprowadzenia uchwały RG w sytuacji gdy *Art. 5 ust 2 pkt 3* w/w ustawy wprost wskazuje podmiot odpowiedzialny za zapewnienie bezpieczeństwa, o którym mowa w *art. 4 ust. 1* ww. ustawy.

Jak wskazano w wyroku cyt.: ”(...)Dlatego należy podkreślić, że Informacja umieszczana w wyznaczonym obszarze wodnym zgodnie z ww. przepisem, jest czymś innym (odmiennym rodzajowo wytworem, tak co do charakteru prawnego, jak i treści), niż regulamin korzystania z takiego obszaru, uchwalany na podstawie art. 40 ust. 2 pkt 4 u.s.g. Informacja ta bowiem, z uwagi na jej charakter (informacyjny właśnie) oraz wymagany zakres przedmiotowy wynikający z art. 5 ust. 1 pkt 1-3 o bezp.wod., stanowić będzie w istocie kompilację informacji prostych (np. numerów alarmowych) oraz informacji o treści najistotniejszych unormowań prawnych dotyczących zasad korzystania z wyznaczonego obszaru wodnego oraz ograniczeń w korzystaniu z takiego obszaru wodnego - wynikających z ustaw, aktów wykonawczych lub aktów prawa miejscowego - zredagowanych w formie przystępnej dla ogółu adresatów(...)”

**4. Przykładowa forma oznaczenia miejsca
potencjalnie zidentyfikowanego, w którym może
wystąpić zagrożenie dla bezpieczeństwa osób
wykorzystujących obszar wodny**

Przed zbiornikiem w miejscu widocznym ustawić tablicę informacyjną z sugerowanymi elementami informacyjnymi w zakresie :

a) Nazwa zbiornika wodnego/cieku/miejsce, sołectwo, gmina

b) Tablica informacyjna Bezpieczna Gmina Topólka.

c) Tablica Informacyjna powstała z inicjatywy Gminy Topólka w związku z identyfikacją zagrożeń, w tym identyfikacją miejsc, w których występuje zagrożenie dla bezpieczeństwa osób wykorzystujących obszar wodny do pływania, kąpania się, uprawiania sportu lub rekreacji na obszarze Gminy Topólka”

d) Na tablicy informacyjnej zaleca się umieścić wskazówki odnośnie postępowania w razie wypadku w okresie letnim i zimowym oraz poniższe numery telefonów:

- alarmowy – 112,
- Numer alarmowy nad wodą 601 100 100

e) W przypadku stwierdzonej potrzeby, w miejscach zidentyfikowanych jako niebezpieczne Ustawić w pobliżu brzegu dodatkowe znaki:

A-1 – znak „kąpiel zabroniona”

A-2- znak „kąpiel wzbroniona – szlak żeglowny”

A-3 – znak „kąpiel zabroniona – most”

A-8 – znak „skakanie do wody zabronione”



Znaki wg. Rozporządzenia Ministra Spraw Wewnętrznych z dnia 6 marca 2012 r. w sprawie sposobu oznakowania i zabezpieczania obszarów wodnych oraz wzorów znaków zakazu, nakazu oraz znaków informacyjnych i flag.

f) Na tablicy informacyjnej obligatoryjnie umieścić adnotację o przyczynie ustawienia znaku. Należy odnieść się do kwestii braku wyznaczonego na danym obszarze wodnym kąpieliska/miejsca okazjonalnie wykorzystywanego do kąpieli, co wiąże z bezpośrednim zagrożeniem bezpieczeństwa dla wykorzystujących obszar wodny. Poinformować o braku nadzoru nad obszarem ze strony ratowników oraz Państwowego Inspektora Sanitarnego (jakością wody).

g) Zamieścić informację o aktualnym wykazie innych, bezpiecznych miejsc wyznaczonych na terenie gminy pod cele kąpielowe tj. wykazie kąpielisk/ miejsc wykorzystywanych do kąpieli (zgodnie z ustawą Prawo Wodne), wskazać te miejsca.

h) Na tablicy informacyjnej zamieścić adnotację w zakresie obowiązku zakładania kamizelek ratunkowych na jednostkach wodnych (kajakach, łodziach wędkarskich itp.)

i) W okresie zimowym uwzględnić możliwość zamieszczania ostrzeżeń znaku: „Uwaga lód jest kruchy”.

TABLICA INFORMACYJNA
“BEZPIECZNA GMINA TOPÓLKA”
Jezioro Głuszyńskie - Głuszynek

**WSKAZANIA DOTYCZĄCE
KOSZYSTANIA Z OBSZARU
PLAŻY NIESTRZEŻONEJ**

 **KĄPIEL ZABRONIONA**

 **ZAKAZ SKOKÓW
DO WODY**

W razie wypadku:

- Wezwij na pomoc ratowników, osoby dorosłe lub skorzystaj z numeru alarmowego 112
- Pomagając zadbaj przede wszystkim o własne bezpieczeństwo, nie wskakuj do wody bez zabezpieczenia podaj: koło, rzutkę, kapok, podpłyn łódką lub kajakami
- Zastosuj zasady udzielania pierwszej pomocy (określ rodzaj urazu, sprawdź parametry życiowe, zastosuj RKO 30:2, a u osoby podtopionej 5 wdechów ratowniczych a następnie 30 uciśnień i 2 wdechy)

W razie wypadku na pokrywie lodowej:

- nie wbiegaj na lód do osoby zagrożonej, jeśli osoba jest blisko zorganizuj: związane szaliki, gałęzie i postaraj się podać tej osobie
- pamiętaj o własnym bezpieczeństwie !
- jeśli osoba jest daleko utrzymuj z osobą zagrożoną kontakt słowny poinstruuuj ją, aby unikała nadmiernego ruchu i przytrzymała się krawędzi lodu
- osobę, która przebywała w zimnej wodzie należy jak najszybciej ogrzać i wezwać pomoc

 **UWAGA !!!
KRUCHY LÓD**

112 LUB 601 100 100
telefony do służb ratowniczych

Rysunek 8 – Przykładowe oznakowanie miejsca mogącego potencjalnie stwarzać zagrożenie
Źródło: Nadgoplańskie WOPR

5. Zidentyfikowane zagrożenia i miejsca ich występowania oraz planowane działania.

Opracowując niniejszą Analizę zagrożeń dla obszarów wodnych na terenie Gminy Topólka odpowiedzialnego za bezpieczeństwo, zidentyfikowano potencjalne zagrożenia dla bezpieczeństwa osób korzystających z obszaru wodnego i miejsca ich występowania oraz działania na rzecz ograniczenia występowania w/w zagrożeń.

Wśród poniższych działań na rzecz ograniczenia występowania zagrożeń dla bezpieczeństwa na obszarze wodnym, będącym przedmiotem niniejszego opracowania, znajduje się:

- oznakowanie i zabezpieczenie terenów gminnych zidentyfikowanych jako potencjalne miejsca występowania zagrożeń;
- prowadzenie działań profilaktycznych i edukacyjnych dotyczących bezpieczeństwa na obszarze wodnym, polegających w szczególności na:
 - oznakowaniu w/w miejsc niebezpiecznych,
 - objęciu doraźnym nadzorem terenów zidentyfikowanych jako potencjalne miejsca występowania zagrożeń,
 - uświadamianiu zagrożeń związanych z wykorzystywaniem obszaru wodnego, w szczególności prowadzeniu akcji edukacyjnych wśród dzieci i młodzieży szkolnej;
- informowanie i ostrzeganie o warunkach pogodowych oraz innych czynnikach mogących powodować utrudnienia lub zagrożenia dla zdrowia lub życia osób;
- informowanie o ustaleniach niniejszego dokumentu, obowiązujących zakazach, w tym o systemie pomocy oraz ratowania osób, które uległy wypadkowi lub są narażone na niebezpieczeństwo utraty życia lub zdrowia.

Dokonanie niniejszego opracowania oraz realizacja w/w działań mają na celu zapewnienie bezpieczeństwa na analizowanym obszarze wodnym.

6. Wykaz obszarów plaż niestrzeżonych oraz inne miejsca, w których może wystąpić zagrożenie dla bezpieczeństwa osób wykorzystujących obszar wodny do pływania, kąpania się, uprawiania sportu lub rekreacji na obszarach wodnych w Gminie Topólka

6.1. Jezioro Głuszyńskie ogródki działkowe WYROBKI – (dojazd od miejscowości Żabiniec)

Współrzędne geograficzne: 52°29'01.4"N 18°37'41.0"E

Miejsce jest przede wszystkim charakterystyczne dla wędkarstwa, co potwierdza obecność dwudziestu dwóch pomostów wędkarskich. Jednakże przy niektórych pomostach kilkumetrowe piaszczyste plaże w okresie letnim służące również do kąpieli. Ilość domków kempingowych świadczy o dużej ilości osób w tym miejscu w okresie letnim. Teren nie jest oznakowany oraz niestrzeżony.



Zdjęcie 20 – jezioro Głuszyńskie „Wyrobki”
Źródło: Nadgoplańskie WOPR



Zdjęcie 21 – jezioro Głuszyńskie „Wyrobki”
Źródło: Nadgoplańskie WOPR

6.1. Jezioro Głuszyńskie ogródki działkowe Wyrobki – (dojazd od miejscowości Żabiniec)

Współrzędne geograficzne: 52°29'01.4"N 18°37'41.0"E

ZALECENIA

Przykładowa forma oznaczenia miejsca potencjalnie zidentyfikowanego, w którym może wystąpić zagrożenie dla bezpieczeństwa osób wykorzystujących obszar wodny

TABLICA INFORMACYJNA
"BEZPIECZNA GMINA TOPÓLKA"
Gmina Topólka - Jezioro Głuszyńskie - Ogródki działkowe Wyrobki

WSKAZANIA DOTYCZĄCE
KOSZYSTANIA Z OBSZARU
WODNEGO

 **KĄPIEL ZABRONIONA**

 **ZAKAZ SKOKÓW DO WODY**

W razie wypadku:

- Wezwij na pomoc ratowników, osoby dorosłe lub skorzystaj z numeru alarmowego 112
- Pomagając zadbaj przede wszystkim o własne bezpieczeństwo, nie wskakuj do wody bez zabezpieczenia podaj: koło, rzutkę, kapok, podpłyn łódką lub kajakami
- Zastosuj zasady udzielania pierwszej pomocy (określ rodzaj urazu, sprawdź parametry życiowe, zastosuj RKO 30:2, a u osoby podtopionej 5 wdechów ratowniczych a następnie 30 uciśnień i 2 wdechy)

W razie wypadku na pokrywie lodowej:

- nie wbiegaj na lód do osoby zagrożonej, jeśli osoba jest blisko zorganizuj: związane szaliki, gałęzie i postaraj się podać tej osobie
- pamiętaj o własnym bezpieczeństwie !
- jeśli osoba jest daleko utrzymuj z osobą zagrożoną kontakt słowny poinstruuuj ją, aby unikała nadmiernego ruchu i przytrzymała się krawędzi lodu
- osobę, która przebywała w zimnej wodzie należy jak najszybciej ogrzać i wezwać pomoc

 **UWAGA !!!**
KRUCHY LÓD

112 LUB 601 100 100
telefony do służb ratowniczych

6.1. Jezioro Głuszyńskie - wodowanie łodzi – (dojazd od miejscowości Orle)

Współrzędne geograficzne: 52°29'06.2"N 18°38'14.7"E

Za posesją Orle 50 znajdują się najdogodniejsze warunki do wodowania łodzi. Jest to przestronna, utwardzona łąka, która umożliwia wygodne manewrowanie z łodzią, łagodny zjazd do linii brzegowej o szerokości 20 metrów. Dzięki twardemu dnu, miejsce jest idealne do wodowania nawet dużych jednostek, lokalizacja ta stanowi dobre miejsce dla wodowania łodzi podczas prowadzenia akcji na jeziorze Głuszyńskim.



Zdjęcie 22 – jezioro Głuszyńskie - wodowanie łodzi
Źródło: Nadgoplańskie WOPR



Zdjęcie 23 – jezioro Głuszyńskie „Orle” - wodowanie łodzi
Źródło: Nadgoplańskie WOPR

6.1. Jezioro Głuszyńskie Plaża Orle – (dojazd od miejscowości Orle)

Współrzędne geograficzne: 52°29'06.2"N 18°38'14.7"E

Miejsce nad jeziorem Głuszyńskim oferujące plażę o szerokości 60 metrów, zapewniając wypoczynek i aktywność na świeżym powietrzu. Na brzegu znajduje się plac zabaw, boiska do siatkówki, zadaszone wiaty, miejsce na ognisko oraz bar. Dodatkowo dostępna jest wypożyczalnia sprzętu wodnego. W okresie wakacji, Gmina Topólka organizuje w tym miejscu Miejsce Okazjonalnie Wykorzystywane do Kąpieli „Plaża Orle”, co zapewnia przestrzeganie warunków bezpiecznej kąpieli i wypoczynku. Na plaży znajduje się pomost oraz prawidłowy znak A-8, informujący o zakazie skoków do wody.



Zdjęcie 25 – jezioro Głuszyńskie „Plaża Orle”
Źródło: Nadgoplańskie WOPR



Zdjęcie 24 – jezioro Głuszyńskie „Plaża Orle” - zdjęcie z lotu ptaka
Źródło: Nadgoplańskie WOPR



Zdjęcie 26 – jezioro Głuszyńskie „Plaża Orle” - zdjęcie z lotu ptaka
- Źródło: Nadgoplańskie WOPR

6.1. Jezioro Głuszyńskie - „Głuszynek plaża nr 1” (dojazd od miejscowości Głuszynek)

Współrzędne geograficzne: 52°30'07.1"N 18°38'39.3"E

Plaża piaszczysta częściowo porośnięta trawą o łagodnym zejściu. Długość linii brzegowej 30 metrów. Po obu stronach występują trzcinowiska. Możliwość wjazdu samochodem drogą leśną przy Ośrodku Rekreacji i Wypoczynku w Głuszynku. W okresie letnim miejsce wykorzystywane do plażowania i kąpieli. Na drzewie znak informujący o miejscu zwyczajowo wykorzystywanym do kąpieli.



Zdjęcie 29 – jezioro Głuszyńskie- „plaża Głuszynek nr 1”
Źródło: Nadgoplańskie WOPR



Zdjęcie 30 – jezioro Głuszyńskie -
Tablica Informacyjna Głuszynek
Źródło: Nadgoplańskie WOPR



Zdjęcie 31 – jezioro Głuszyńskie -
Widok z lotu ptaka „Głuszynek plaża nr 1”
Źródło: Nadgoplańskie WOPR



Zdjęcie 32 – jezioro Głuszyńskie – „plaża Głuszynek nr 1” - wjazd
Źródło: Nadgoplańskie WOPR

6.1. Jezioro Głuszyńskie - „Głuszynek plaża nr 1” – (dojazd od miejscowości Głuszynek)

Współrzędne geograficzne: 52°30'07.1"N 18°38'39.3"E

ZALECENIA

Usunięcie tablicy niezgodnej z obowiązującymi przepisami.

Przykładowa forma oznaczenia miejsca potencjalnie zidentyfikowanego, w którym może wystąpić zagrożenie dla bezpieczeństwa osób wykorzystujących obszar wodny



TABLICA INFORMACYJNA
"BEZPIECZNA GMINA TOPÓLKA"
Gmina Topólka - Jezioro Głuszyńskie - Obszar plaży niestrzeżonej Głuszynek

WSKAZANIA DOTYCZĄCE
KOSZYSTANIA Z OBSZARU
WODNEGO



KĄPIEL ZABRONIONA

W razie wypadku:

- Wezwij na pomoc ratowników, osoby dorosłe lub skorzystaj z numeru alarmowego 112
- Pomagając zadbaj przede wszystkim o własne bezpieczeństwo, nie wskakuj do wody bez zabezpieczenia podaj: koło, rzutkę, kapok, podpłyni łódką lub kajakami
- Zastosuj zasady udzielania pierwszej pomocy (określ rodzaj urazu, sprawdź parametry życiowe, zastosuj RKO 30:2, a u osoby podtopionej 5 wdechów ratowniczych a następnie 30 uciśnień i 2 wdechy)

W razie wypadku na pokrywie lodowej:

- nie wbiegaj na lód do osoby zagrożonej, jeśli osoba jest blisko zorganizuj: związane szaliki, gałęzie i postaraj się podać tej osobie
- pamiętaj o własnym bezpieczeństwie!
- jeśli osoba jest daleko utrzymuj z osobą zagrożoną kontakt słowny poinstruu ją, aby unikała nadmiernego ruchu i przytrzymała się krawędzi lodu
- osobę, która przebywała w zimnej wodzie należy jak najszybciej ogrzać i wezwać pomoc



UNAGA !!!
KRUCHY LÓD

112 LUB 601 100 100
telefony do służb ratowniczych

6.1. Jezioro Głuszyńskie - „Głuszynek Plaża nr 2” – (dojazd od miejscowości Głuszynek)

Współrzędne geograficzne: 52°30'05.7"N 18°38'50.9"E

Plaża piaszczysta częściowo porośnięta trawą o łagodnym zejściu. Długość linii brzegowej 65 metrów. Z jednej strony zakończona trzciniowiskiem, a z drugiej strony prywatnym pomostem z podnoszonym trapez oraz tabliczką o pomocy prywatnym i zakazie wstępu. Możliwość dojazdu samochodem drogą gruntową kierując się od miejscowości Głuszyn na prywatne Pole biwakowe „Głuszynek”.



Zdjęcie 33 – jezioro Głuszyńskie – zdjęcie z lotu ptaka
„plaża Głuszynek nr 2”
Źródło: Nadgoplańskie WOPR



Zdjęcie 34 – jezioro Głuszyńskie- „plaża Głuszynek nr 2”
Źródło: Nadgoplańskie WOPR



Zdjęcie 35 – jezioro Głuszyńskie „plaża Głuszynek nr 2”
Źródło: Nadgoplańskie WOPR

6.1. Jezioro Głuszyńskie – „Głuszynek Plaża nr 2” – (dojazd od miejscowości Głuszynek)

Współrzędne geograficzne: 52°30'05.7"N 18°38'50.9"E

ZALECENIA

Przykładowa forma oznaczenia miejsca potencjalnie zidentyfikowanego, w którym może wystąpić zagrożenie dla bezpieczeństwa osób wykorzystujących obszar wodny

TABLICA INFORMACYJNA
“BEZPIECZNA GMINA TOPÓLKA”
Gmina Topólka - Jezioro Głuszyńskie - Obszar plaży niestrzeżonej Głuszynek

WSKAZANIA DOTYCZĄCE KOSZYSTANIA Z OBSZARU WODNEGO

 **KĄPIEL ZABRONIONA**

 **ZAKAZ SKOKÓW DO WODY**

W razie wypadku:

- Wezwij na pomoc ratowników, osoby dorosłe lub skorzystaj z numeru alarmowego 112
- Pomagając zadbaj przede wszystkim o własne bezpieczeństwo, nie wskakuj do wody bez zabezpieczenia podaj: koło, rzutkę, kapok, podpłyń łódką lub kajakami
- Zastosuj zasady udzielania pierwszej pomocy (określ rodzaj urazu, sprawdź parametry życiowe, zastosuj RKO 30:2, a u osoby podtopionej 5 wdechów ratowniczych a następnie 30 uciśnień i 2 wdechy)

W razie wypadku na pokrywie lodowej:

- nie wbiegaj na lód do osoby zagrożonej, jeśli osoba jest blisko zorganizuj: związane szaliki, gałęzie i postaraj się podać tej osobie
- pamiętaj o własnym bezpieczeństwie!
- jeśli osoba jest daleko utrzymuj z osobą zagrożoną kontakt słowny poinstruuuj ją, aby unikała nadmiernego ruchu i przytrzymała się krawędzi lodu
- osobę, która przebywała w zimnej wodzie należy jak najszybciej ogrzać i wezwać pomoc

 **UWAGA !!! KRUCHY LÓD**

112 LUB 601 100 100
telefony do służb ratowniczych

6.1. Jezioro Głuszyńskie „Miłachówek” – (dojazd od miejscowości Miłachówek)

Współrzędne geograficzne: 52°31'42.1"N 18°39'08.0"E

Przy posesji Miłachówek 10 droga gruntowa między działkami prowadząca prosto do plaży porośniętej trawą. Długość linii brzegowej 10 metrów. Najdogodniejsze miejsce do wodowania łodzi na północnej części jeziora Głuszyńskiego w Gminie Topólka



Zdjęcie 36 – jezioro Głuszyńskie – zdjęcie z lotu ptaka wjazd „Miłachówek”
Źródło: Nadgoplańskie WOPR



Zdjęcie 37 – jezioro Głuszyńskie wjazd „Miłachówek”
Źródło: Nadgoplańskie WOPR

6.2. Jezioro Kamienieckie (Kamieniec) – (dojazd od miejscowości Kamieniec)

Współrzędne geograficzne: 52°27'43.9"N 18°40'40.5"E

Jezioro w większości graniczy z działkami gospodarstw rolnych. Najlepszy dostęp do wodowania łodzi znajduje się przy drodze gminnej naprzeciw posesji Kamieniec 15. W tym miejscu rozciąga się duża łąka z linią brzegową o długości 100 metrów. Miejsce to jest idealne do wodowania łodzi ratowniczych w razie wystąpienia wypadku. Obecnie wykorzystywane jest do wodowania łodzi wędkarskich oraz do wędkowania. Odległość od lustra wody do asfaltowej drogi gminnej wynosi 40 metrów, a zejście w stronę wody jest łagodne, co ułatwia dostęp.



Zdjęcie 38– jezioro Kamienieckie - wjazd z drogi gminnej
Źródło: Nadgoplańskie WOPR



Zdjęcie 39 – jezioro Kamienieckie – miejsce wodowania
Źródło: Nadgoplańskie WOPR

6.2. Jezioro Kamienieckie (Kamieniec) – (dojazd od miejscowości Kamieniec)

Współrzędne geograficzne: 52°27'43.9"N 18°40'40.5"E

ZALECENIA

Przykładowa forma oznaczenia miejsca potencjalnie zidentyfikowanego, w którym może wystąpić zagrożenie dla bezpieczeństwa osób wykorzystujących obszar wodny

TABLICA INFORMACYJNA
"BEZPIECZNA GMINA TOPÓLKA"
Gmina Topólka - Jezioro Kamienieckie - Kamieniec

WSKAZANIA DOTYCZĄCE
KOSZYSTANIA Z OBSZARU
WODNEGO



KĄPIEL ZABRONIONA

W razie wypadku:

- Wezwij na pomoc ratowników, osoby dorosłe lub skorzystaj z numeru alarmowego 112
- Pomagając zadbaj przede wszystkim o własne bezpieczeństwo, nie wskakuj do wody bez zabezpieczenia podaj: koło, rzutkę, kapok, podplyń łódką lub kajakami
- Zastosuj zasady udzielania pierwszej pomocy (określ rodzaj urazu, sprawdź parametry życiowe, zastosuj RKO 30:2, a u osoby podtopionej 5 wdechów ratowniczych a następnie 30 uciśnień i 2 wdechy)

W razie wypadku na pokrywie lodowej:

- nie wbiegaj na lód do osoby zagrożonej, jeśli osoba jest blisko zorganizuj: związane szaliki, gałęzie i postaraj się podać tej osobie
- pamiętaj o własnym bezpieczeństwie!
- jeśli osoba jest daleko utrzymuj z osobą zagrożoną kontakt słowny poinstruuuj ją, aby unikała nadmiernego ruchu i przytrzymała się krawędzi lodu
- osobę, która przebywała w zimnej wodzie należy jak najszybciej ogrzać i wezwać pomoc



UWAGA !!!
KRUCHY LÓD

112 LUB 601 100 100
telefony do służb ratowniczych

6.2. Jezioro Kamienieckie (Kamieńczyk) – (dojazd od miejscowości Kamieńczyk nr 24)

Współrzędne geograficzne: 52°27'33.7"N 18°40'50.4"E

Dojazd do linii brzegowej możliwy jest wąską drogą gruntową przy posesji Kamieńczyk 24. Dostęp do linii brzegowej prowadzi przez stromy zjazd, co umożliwia wodowanie jedynie lekkiej łodzi ratowniczej. Linia brzegowa jest porośnięta trawą, a przerwa między trzcinowiskiem wynosi 30 metrów. Miejsce to jest wykorzystywane głównie do wędkowania.



Zdjęcie 40– jezioro Kamienieckie – wjazd przy posesji „Kamieńczyk nr 24”
Źródło: Nadgoplańskie WOPR



Zdjęcie 41 – jezioro Kamienieckie – miejsce wędkarskie
Źródło: Nadgoplańskie WOPR

6.2. Jezioro Kamienieckie (Kamieńczyk) – (dojazd od miejscowości Kamieńczyk - Agroturystyka „Domki u Dariusia nad jeziorem”)

Współrzędne geograficzne: 52°27'29.9"N 18°40'34.3"E

Dojazd do linii brzegowej możliwy jest wąską drogą gruntową przy Agroturystyce „Domki u Dariusia nad jeziorem”. Plaża jest piaszczysta, częściowo porośnięta trawą. Na miejscu znajdują się dwa stałe pomosty z oznaczeniami własności. Szerokość dostępnej linii brzegowej między trzcinowiskiem a pomostem wynosi 15 metrów.



Zdjęcie 42 – jezioro Kamienieckie – plaża za Agroturystyką
Źródło: Nadgoplańskie WOPR



Zdjęcie 43 – jezioro Kamienieckie – pomost za Agroturystyką
Źródło: Nadgoplańskie WOPR

6.3. Jezioro Chalińskie Duże „Miałkie” – (dojazd od miejscowości Chalno)

Współrzędne geograficzne: 52°29'01.8"N 18°40'29.7"E

Dostęp do jeziora możliwy jest wyłącznie od strony południowej, ze względu na pola uprawne oraz roślinność, która uniemożliwia dojazd z innych stron. Po stronie południowej jeziora znajdują się ogrodzone działki, co dodatkowo uniemożliwia bezpośredni dojazd do linii brzegowej oraz wodowanie sprzętu w razie wystąpienia wypadku. Jedyne do jeziora stanowi wąskie przejście o szerokości 2 metrów, widoczne na zdjęciu nr 26. Przejście to pozwala jedynie na wodowanie łodzi przenośnych.



Zdjęcie 44 – jezioro Chalińskie Małe „Miałkie”
Źródło: Nadgoplańskie WOPR



Zdjęcie 45 – jezioro Chalińskie Małe „Miałkie”
Źródło: Nadgoplańskie WOPR

ZALECENIA

Realizację zjazdu do wodowania łodzi ratowniczych na potrzeby ograniczania zagrożeń oraz akcji ratowniczych

6.4. Jezioro Chalińskie „Małe Głębokie” – (dojazd od miejscowości Chalno - Jurkowo)

Współrzędne geograficzne: 52°29'38.2"N 18°40'51.1"E

Dostęp do jeziora możliwy wyłącznie od strony wschodniej. Jest to spowodowane występowaniem pól uprawnych, gęstą roślinnością oraz stromym brzegiem, co uniemożliwia dojazd z innych stron. Dojazd do lustra wody zapewnia wąska droga biegnąca za posesją Chalno 3, prowadząca między ogrodzonymi działkami. Po przeciwnej stronie jeziora znajduje się agroturystyka „Domek nad jeziorem Chalińskim”. Niestety, dostęp do wody z tej strony jest niemożliwy z powodu zamkniętych bram. Jezioro jest przede wszystkim typowe dla wędkowania.



Zdjęcie 46 – jezioro Chalińskie „Małe Głębokie” – dojazd do miejsca wodowania łodzi
Źródło: Nadgoplańskie WOPR

6.5. Jezioro Sadłóg – (dojazd od miejscowości Sadłówek)

Współrzędne geograficzne: 52°33'41.8"N 18°41'31.9"E

Dostęp do jeziora możliwy jest wyłącznie od strony północnej, ze względu na strome porośnięte trzcinań brzegi. Jedyne do jeziora stanowi działka przy posesji „Sadłówek nr 17” (Agroturystyka „Cichy Zakątek”). Gdzie właściciel zezwala na wjazd i wodowanie łodzi w razie wystąpienia wypadku na tym obszarze wodnym. Dowiadujemy się również od właściciela Agroturystyki, że jezioro jest jego własnością.



Zdjęcie 47 – jezioro Sadłóg – miejsce wodowania łodzi przy posesji „Sadłówek nr 17”
Źródło: Nadgoplańskie WOPR



Zdjęcie 48 – jezioro Sadłóg – dojazd do miejsca wodowania
Źródło: Nadgoplańskie WOPR

6.6. Jezioro Sadłówek – (dojazd od miejscowości Sadłówek)

Współrzędne geograficzne: 52°33'53.6"N 18°41'32.5"E

Dostęp do jeziora możliwy jest wyłącznie od strony południowej, ze względu na strome brzegi porośnięte trzcina. Jezioro znajduje się w odległości 21 metrów od drogi gminnej, co umożliwia wodowanie łodzi w razie wystąpienia wypadku. Przy drodze znajdują się tabliczki informujące zarówno o terenie prywatnym, jak i o legendzie jeziora związanej ze „Skarbem Łokietka”. Z informacji uzyskanych od Sołtysa wynika, że jezioro jest własnością prywatną, lecz tożsamość właściciela pozostaje nieznana.



Zdjęcie 49 – jezioro Sadłówek – widok z drogi gminnej
Źródło: Nadgoplańskie WOPR



Zdjęcie 50 – jezioro Sadłówek – widok z drogi gminnej na miejsce wodowania
Źródło: Nadgoplańskie WOPR

6.7. Rzeka Zgłowiączka – (dojazd od miejscowości Topólka)

Współrzędne geograficzne: 52°30'01.6"N 18°42'55.9"E

Dostęp do rzeki możliwy przy moście drogowym w Topólce (droga na Izbicę Kujawską). Pod mostem niewielkie spiętrzenie które powoduje, że rzeka w stronę źródła rozlewa się na 5 metrów, a już za mostem jej szerokość wynosi 2 metry ze znacznie szybszym nurtem przy niewielkiej głębokości.



Zdjęcie 51 – Rzeka Zgłowiączka - przed mostem drogowym w miejscowości Topólka
Źródło: Nadgoplańskie WOPR



Zdjęcie 52 – Rzeka Zgłowiączka – za mostem drogowym w miejscowości Topólka
Źródło: Nadgoplańskie WOPR

6.7. Rzeka Zgłowiączka – (dojazd od miejscowości Topólka)

Współrzędne geograficzne: 52°30'01.6"N 18°42'55.9"E

Rzeka Zgłowiączka na odcinku w rejonie miasta Topólka, aż do jeziora Chalińskiego Głębokiego jest trudnodostępna ze względu na gęstą roślinność porastającą brzegi. Prowadzenie działań ratowniczych na tym obszarze jest utrudnione, ponieważ możliwe jest użycie jedynie lekkich, przenośnych łodzi.



Zdjęcie 53 – Rzeka Zgłowiączka – rejon miejscowości Topólka (w stronę ujścia)
Źródło: Nadgoplańskie WOPR



Zdjęcie 54 – Rzeka Zgłowiączka - rejon miejscowości Topólka (w stronę źródła)
Źródło: Nadgoplańskie WOPR

6.7. Rzeka Zgłowiączka – (dojazd od miejscowości Rybiny)

Współrzędne geograficzne: 52°29'51.1"N 18°39'59.8"E

Dostęp do rzeki Zgłowiączka jest możliwy w rejonie mostu łączącego miejscowości Miałkie i Rybiny. W tym miejscu rzeka przybiera formę płytkiego potoku o szerokości około 3 metrów. W odległości 50 metrów w górę rzeki znajduje się nieczynny jaz, przez który woda przepływa swobodnie, co jest wynikiem korozji zasuw (*patrz zdjęcie 55*).



Zdjęcie 55 – Rzeka Zgłowiączka – Jaz przy jeziorze Głuszyńskim
Źródło: Nadgoplańskie WOPR



Zdjęcie 56 – Rzeka Zgłowiączka – za mostem Rybiny
Źródło: Nadgoplańskie WOPR



Zdjęcie 57 – Rzeka Zgłowiączka przed mostem Rybiny -
Źródło: Nadgoplańskie WOPR

7. Przeznaczenie i wykorzystanie obszaru wodnego (oddzielnie dla każdego obszaru wodnego)

Jeziro Głuszyńskie

	Forma wykorzystania	Przeznaczenie	Wykorzystanie zorganizowane	Wykorzystanie niezorganizowane	Zabronione
1	Kąpiel i rekreacja w wodzie	✓	✓	✓	X
2	Sporty motorowodne	X	X	X	✓
3	Żegluga zawodowa	X	X	X	✓
4	Żeglarstwo	✓	X	✓	X
5	Szlak żeglowny	X	X	X	✓
6	Nurkowanie	✓	X	✓	X
7	Wędkarstwo	✓	✓	✓	X
8	Rybołówstwo	✓	✓	X	X
9	Sporty zimowe (bojery)	✓	X	✓	X
10	Inne	X	X	X	✓

Jeziro Kamienieckie

	Forma wykorzystania	Przeznaczenie	Wykorzystanie zorganizowane	Wykorzystanie niezorganizowane	Zabronione
1	Kąpiel i rekreacja w wodzie	X	X	X	✓
2	Sporty motorowodne	X	X	X	✓
3	Żegluga zawodowa	X	X	X	✓
4	Żeglarstwo	X	X	X	✓
5	Szlak żeglowny	X	X	X	✓
6	Nurkowanie	X	X	X	✓
7	Wędkarstwo	✓	X	✓	X
8	Rybołówstwo	X	X	X	✓
9	Sporty zimowe (bojery)	X	X	X	✓
10	Inne	X	X	X	✓

Jeziro Chalińskie Duże (Miałki)

	Forma wykorzystania	Przeznaczenie	Wykorzystanie zorganizowane	Wykorzystanie niezorganizowane	Zabronione
1	Kąpiel i rekreacja w wodzie	X	X	X	✓
2	Sporty motorowodne	X	X	X	✓
3	Żegluga zawodowa	X	X	X	✓
4	Żeglarstwo	X	X	X	✓
5	Szlak żeglowny	X	X	X	✓
6	Nurkowanie	X	X	X	✓
7	Wędkarstwo	✓	X	✓	X
8	Rybołówstwo	X	X	X	✓
9	Sporty zimowe (bojery)	X	X	X	✓
10	Inne	X	X	X	✓

Jeziro Chalińskie Małe (Głębokie)

	Forma wykorzystania	Przeznaczenie	Wykorzystanie zorganizowane	Wykorzystanie niezorganizowane	Zabronione
1	Kąpiel i rekreacja w wodzie	X	X	X	✓
2	Sporty motorowodne	X	X	X	✓
3	Żegluga zawodowa	X	X	X	✓
4	Żeglarstwo	X	X	X	✓
5	Szlak żeglowny	X	X	X	✓
6	Nurkowanie	X	X	X	✓
7	Wędkarstwo	✓	X	✓	X
8	Rybołówstwo	X	X	X	✓
9	Sporty zimowe (bojery)	X	X	X	✓
10	Inne	X	X	X	✓

Jeziro Sadlóg

	Forma wykorzystania	Przeznaczenie	Wykorzystanie zorganizowane	Wykorzystanie niezorganizowane	Zabronione
1	Kąpiel i rekreacja w wodzie	X	X	X	✓
2	Sporty motorowodne	X	X	X	✓
3	Żegluga zawodowa	X	X	X	✓
4	Żeglarstwo	X	X	X	✓
5	Szlak żeglowny	X	X	X	✓
6	Nurkowanie	X	X	X	✓
7	Wędkarstwo	X	X	X	✓
8	Rybołówstwo	X	X	X	✓
9	Sporty zimowe (bojery)	X	X	X	✓
10	Inne	X	X	X	✓

Jeziro Sadlówek

	Forma wykorzystania	Przeznaczenie	Wykorzystanie zorganizowane	Wykorzystanie niezorganizowane	Zabronione
1	Kąpiel i rekreacja w wodzie	X	X	X	✓
2	Sporty motorowodne	X	X	X	✓
3	Żegluga zawodowa	X	X	X	✓
4	Żeglarstwo	X	X	X	✓
5	Szlak żeglowny	X	X	X	✓
6	Nurkowanie	X	X	X	✓
7	Wędkarstwo	X	X	X	✓
8	Rybołówstwo	X	X	X	✓
9	Sporty zimowe (bojery)	X	X	X	✓
10	Inne	X	X	X	✓

Rzeka Zgłowiączka

Forma wykorzystania		Przeznaczenie	Wykorzystanie zorganizowane	Wykorzystanie niezorganizowane	Zabronione
1	Kąpiel i rekreacja w wodzie	X	X	X	✓
2	Sporty motorowodne	X	X	X	✓
3	Żegluga zawodowa	X	X	X	✓
4	Żeglarstwo	X	X	X	✓
5	Szlak żeglowny	X	X	X	✓
6	Nurkowanie	X	X	X	✓
7	Wędkarstwo	X	X	X	✓
8	Rybołówstwo	X	X	X	✓
9	Sporty zimowe (bojery)	X	X	X	✓
10	Inne	X	X	X	✓

8. Zagrożenia dla osób przebywających na obszarach wodnych Gminy Topólka

Czynnikami wpływającymi na ilość osób korzystających z walorów rekreacyjnych i turystycznych wód Gminy Topólka są pogodna aura i okresy wakacyjno – wypoczynkowe. W tych okresach znacznie wzrasta liczba korzystających z kąpeli oraz sprzętu wodnego, należy liczyć się ze wzrostem zagrożenia związanego z przypadkami utonięć. Kąpiel lub zabawa w wodzie, to forma rekreacji związana z letnim wypoczynkiem. Wejście do wody stwarza jednak zawsze zagrożenie, z którym należy się liczyć.

Szczególnie groźne sytuacje to:

- ✓ niedostateczne umiejętności pływania,
- ✓ pływanie pod wpływem alkoholu,
- ✓ wstrząs termiczny,
- ✓ nadmierne oziębienie organizmu,
- ✓ wchodzenie do wody przy schorzeniach,
- ✓ skurcze,
- ✓ skakanie do nieznannej wody,
- ✓ przecenianie swoich sił i umiejętności,
- ✓ nieodpowiednia zabawa,
- ✓ miejsca zarośnięte przez roślinność wodną,
- ✓ kąpiel w miejscach niewyznaczonych.

Zagrożenia dla osób kąpiących wynikają z:

- braku lub słabej umiejętności pływania, niewłaściwej oceny tych umiejętności bądź złego stanu zdrowia,
- korzystania z miejsc nie przystosowanych do kąpieli - wpływania w strefy porośnięte roślinnością wodną, wykonywania skoków do wody bez znajomości głębokości i występowania obiektów zanurzonych,
- odbywania kąpieli w stanie pod wpływem alkoholu lub środków odurzających,
- odbywania kąpieli przy niesprzyjających warunkach pogodowych,
- możliwość kolizji z jednostkami pływającymi.

Zagrożenia dla osób poruszających się jednostkami pływającymi:

- niedostatecznych umiejętności sterowania jednostką, wykonywania ryzykownych manewrów, niedostosowania takielunku statków żaglowych do aktualnych warunków pogodowych,
- słabej wiedzy na temat batymetrii akwenu,
- złego stanu zdrowia osoby sterującej jednostką bądź pozostawiania tej osoby pod wpływem alkoholu lub środków odurzających,
- niekorzystnych warunków pogodowych (szkwałów, silnego falowania, wyładowań atmosferycznych),
- braku odpowiednich środków bezpieczeństwa, w szczególności indywidualnych środków wypornościowych: kamizelek ratunkowych lub asekuracyjnych, a w przypadku większych jednostek – tak że kół ratunkowych i gaśnic.

Zagrożenia dla osób przebywających na lodzie:

- brak wiedzy na temat aktualnej grubości lodu umożliwiającego bezpieczne uprawianie wędkarstwa i sportów zimowych,
- załamania się pokrywy lodowej pod ciężarem osoby wchodzącej na zbyt cienki lód, w szczególności w rejonach dopływu i odpływu wód powierzchniowych oraz obszarów źródliskowych,
- załamania się pokrywy lodowej po wjeździe na lód, wbrew obowiązującym zakazom, samochodem, ciągnikiem lub quadem,
- w przypadku wypadnięcia do wody - brak lub słaba umiejętność pływania, szok termiczny, szybkie wychłodzenie organizmu, brak sprzętu asekuracyjnego umożliwiającego wyjście na lód,
- niewłaściwego dla warunków pogodowych ubrania, skutkującego wyziębieniem organizmu, możliwością powstawania odmrożeń lub zamarznięcia, zwłaszcza w sytuacji pozostawania pod wpływem alkoholu lub środków odurzających.

Podmiot uprawniony do wykonywania ratownictwa wodnego ma obowiązek ujawniania zagrożeń w zakresie bezpieczeństwa osób przebywających na obszarach wodnych i przekazywania informacji o ujawnionych zagrożeniach właściwej radzie gminy, wynikający z *art. 14 ust. 1 pkt 4 i 5 ustawy*, powinien realizować na obszarze, na którym wykonuje ratownictwo wodne. Ustawodawca nie przewidział żadnych uprawnień kontrolnych dla podmiotów uprawnionych do wykonywania ratownictwa wodnego, stąd też jako nie mające podstaw prawnych są działania tych podmiotów, polegające na dokonywaniu „kontroli”, „audytów”, „przeглядów” pod względem zapewnienia warunków bezpieczeństwa przez zarządzających wyznaczonymi obszarami wodnymi i sposobu realizacji przez zarządzających wyznaczonymi obszarami wodnymi obowiązków określanych ustawą. Dopuszczalne jest natomiast wydawanie – na zlecenie zarządzającego wyznaczonym obszarem wodnym – opinii w kwestii warunków bezpieczeństwa na danym wyznaczonym obszarze wodnym.

9. Dodatkowe propozycje, którą mogą mieć wpływ na bezpieczeństwo na obszarach wodnych w Gminie Topólka

L.p	Dodatkowe wnioski, w tym planowane działania Gminy na 2024 rok i lata przyszłe	Jednostka odpowiedzialna
1	Przygotowanie dedykowanej zakładki na stronie https://nowa.topolka.pl/ (REFERAT ROZWOJU GOSPODARCZEGO I PROMOCJI GMINY – BEZPIECZNA TOPÓLKA)Analiza zagrożeń na obszarze wodnym – Gminy Topólka) - informowanie o ustaleniach niniejszego dokumentu, obowiązujących zakazach, w tym o systemie pomocy oraz ratowania osób, które uległy wypadkowi lub są narażone na niebezpieczeństwo utraty życia lub zdrowia. Bieżąca aktualizacja zamieszczonych informacji. zadanie ciągle	Urząd Gminy Topólka
2	Przypominanie informacji o niedozwolonych kąpielach na terenie Gminy Topólka i niebezpieczeństwie wynikającym z nieprzestrzegania zakazów (za pośrednictwem miejskich stron www i portali społecznościowych) zadanie ciągle – corocznie, okres wiosenno-letni	Urząd Gminy Topólka
3	Opracowanie materiału informacyjnego dotyczącego bezpieczeństwa na obszarze wodnym. (bezpieczny wypoczynek nad wodą itp.)	Urząd Gminy Topólka
4	Prowadzenie działań profilaktycznych i edukacyjnych dotyczących bezpieczeństwa na obszarze wodnym, w tym bezpiecznego wypoczynku nad wodą – edukacja dzieci, młodzieży i dorosłych w ramach prowadzonych prelekcji i spotkań. zadanie ciągle.	Policja, OSP, Podmiot uprawniony do wykonywania ratownictwa wodnego, Urząd Gminy Topólka za pośrednictwem , placówek oświatowych

L.p.	Dodatkowe wnioski, w tym planowane działania Gminy na 2024 rok i lata przyszłe (zadania ciągłe)	Jednostka odpowiedzialna
5	<p>Objęcie zidentyfikowanych miejsc doraźnym nadzorem: zarządcy terenu (wizje lokalne i działania związane z zarządzaniem danym terenem, ze szczególnym uwzględnieniem elementów wpływających na bezpieczeństwo, m.in. tablic informacyjnych i znaków) oraz Policji (czynności patrolowe, w tym podejmowanie działań w związku ze stwierdzeniem zachowań niedozwolonych na obszarach wodnych).</p> <p>zadanie ciągłe</p>	<p>Urząd Gminy Topólka, Komenda Powiatowa Policji w Radziejowie , Współpraca Urzędu Gminy Topólka z Policją oraz – w razie zaistnienia potrzeby – z OSP i jednostką WOPR.</p>
6	<p>Bieżąca analiza przekazywanych danych dotyczących obszaru wodnego, wpływających na zagrożenie dla bezpieczeństwa osób wykorzystujących obszar wodny.</p> <p>zadanie ciągłe</p>	<p>Urząd Gminy Topólka, przy współpracy: pozostałych jednostek: Komenda Powiatowa Policji w Radziejowie, jednostki Wodnego Ochotniczego Pogotowia Ratunkowego (podmiotu uprawnionego do wykonywania ratownictwa wodnego)</p>
7	<p>Bieżąca aktualizacja Analizy zagrożeń– zadanie realizowane w przypadku zaistnienia potrzeby dokonania zmian w niniejszym dokumencie.</p> <p>zadanie realizowane w ramach potrzeb</p>	<p>Urząd Gminy Topólka, przy współpracy: pozostałych jednostek: Komenda Powiatowa Policji w Radziejowie, jednostki Wodnego Ochotniczego Pogotowia Ratunkowego (podmiotu uprawnionego do wykonywania ratownictwa wodnego)</p>

10. Zakazy i ograniczenia dla osób przebywających na obszarach wodnych Gminy Topólka.

Zakazy i ograniczenia dotyczące korzystania z obszaru wodnego Zgodnie z art. 32 ust. 1 ustawy z dnia 20 lipca 2017 r. Prawo wodne (t.j. Dz. U. z 2020 r. poz. 310 z późn. zm.) każdemu przysługuje prawo do powszechnego korzystania z publicznych śródlądowych wód powierzchniowych, jeżeli przepisy ustawy nie stanowią inaczej. Prawo do powszechnego korzystania z wód nie sprowadza się wyłącznie do prawo do kąpiel, stąd zakaz kąpiel nie oznacza zakazu powszechnego korzystania z wód. Nie wszystkie wody powierzchniowe stanowią obszary bezpieczne i właściwe do kąpiel. Na wodach powierzchniowych nadających się do tego celu mogą być wyznaczane kąpieliska lub miejsca okazjonalnie wykorzystywane do kąpiel, zdefiniowane szczegółowo w w/w ustawie. W przepisach m.in. ustawy *Prawo wodne* zostały określone wymagania dla kąpielisk oraz miejsc okazjonalnie wykorzystywanych do kąpiel, a także zostały sprecyzowane obowiązki organizatorów takich miejsc.

Korzystanie z kąpiel dozwolone jest wyłącznie na terenie kąpielisk lub miejsc okazjonalnie wykorzystywanych do kąpiel – w miejscach do tego wyznaczonych i wyraźnie oznakowanych, w których zapewnione jest spełnienie wszystkich wymagań określonych przepisami prawa, zapewniających bezpieczeństwo osób korzystających z tych miejsc, w tym dotyczących obecności ratowników oraz prowadzenia badań stanu sanitarnego wody.

Na terenie Gminy Topólka znajduje się miejsce okazjonalnie wykorzystywane do kąpiel - „Plaża Orle” w okresie wakacyjnym (30 dni).

Przepisy art. 55 ustawy z dnia 20 maja 1971 r. Kodeks wykroczeń (t.j. Dz. U. z 2019 r. poz. 821 z późn. zm.) wskazują, że za kąpiel w miejscu zabronionym grozi kara grzywny (mandat karny) do 250 zł lub kara nagany (dotyczy osób od 17-go roku życia). W przypadku osób nieletnich - z uwagi na fakt, że ustawa o postępowaniu w sprawach nieletnich, określająca wykroczenia, za które nieletni ponoszą odpowiedzialność, nie wskazuje w/w art. 55 Kodeksu wykroczeń – dowody potwierdzające w/w czyn rozpatrywane są przez sąd rodzinny i nieletnich.

11. Obowiązki osób korzystających z obszaru wodnego.

Na terenie Gminy Topólka występują obszary wodne, przy czym nie stanowią one tzw. wyznaczone obszary wodne, tj. kąpieliska lub miejsca okazjonalnie wykorzystywanego do kąpieli. Zgodnie z zapisami *art. 3 ustawy o bezpieczeństwie osób przebywających na obszarach wodnych osoby przebywające na obszarach wodnych obowiązane są do zachowania należytej staranności w celu ochrony życia i zdrowia własnego oraz innych osób*, a w szczególności do:

- zapoznania się z zasadami korzystania z danego terenu, obiektu lub urządzenia i ich przestrzegania;
- stosowania się do znaków nakazu i zakazu umieszczanych na w/w terenie, przy obiekcie lub urządzeniu;
- zapoznania się i dostosowania swoich planów aktywności do umiejętności oraz aktualnych warunków atmosferycznych;
- użytkowania sprzętu odpowiedniego do rodzaju podejmowanej aktywności, sprawnego technicznie i zgodnie z jego przeznaczeniem i zasadami użycia;
- bezzwłocznego informowania odpowiednich służb ratowniczych lub zarządzających obszarami wodnymi, o zaistniałym wypadku lub zaginięciu osoby oraz o innych zdarzeniach nadzwyczajnych mogących mieć wpływ na bezpieczeństwo osób.

**12. Siły i środki, które mogą być wykorzystywane
dla ograniczania zagrożeń oraz akcji
ratowniczych na terenie Gminy Topólka.**

Nadgoplańskie Wodne Ochotnicze Pogotowie Ratunkowe w Kruszwicy (podmiot uprawniony do wykonywania ratownictwa wodnego oraz podmiot współpracujący z PRM) dysponuje:

- ❖ 7 ratowników wodnych w ciągłym dyżurze na Stacji Ratownictwa Wodnego Nadgoplańskiego WOPR wspomagani również ratownikami wodnymi (wolontariuszami) – 10 osób
- łódź hybrydowa (kabinowa) typu RiB – SPORTIS 6500/K z silnikiem zaburtowym 200 KM z pełnym wyposażeniem do ratownictwa wodnego oraz Kwalifikowanej Pierwszej Pomocy
- łódź płaskodenna „Mariusz 520” z silnikiem zaburtowym o mocy 130 KM z pełnym wyposażeniem do ratownictwa wodnego oraz Kwalifikowanej Pierwszej Pomocy
- łódź hybrydowa typu RiB X-PRO z silnikiem zaburtowym 70 KM z pełnym wyposażeniem do ratownictwa wodnego oraz Kwalifikowanej Pierwszej Pomocy.
- łódź płaskodenna z otwieranym pokładem dziobowym Pioner Multi z silnikiem zaburtowym 70 KM z pełnym wyposażeniem do ratownictwa wodnego oraz Kwalifikowanej Pierwszej Pomocy.
- łódź płaskodenna typu ŁS-10 z silnikiem zaburtowym 50 KM z pełnym wyposażeniem do ratownictwa wodnego oraz Kwalifikowanej Pierwszej Pomocy.
- skuter ratowniczy KAWASAKI STX-15 z platformą ratowniczą
- sanie lodowe typu RSKTM z silnikiem zaburtowym 5 KM
- samochód terenowy LAND ROVER DEFENDER z wyposażeniem do ratownictwa wodnego oraz Kwalifikowanej Pierwszej Pomocy
- samochód do ratownictwa poszukiwawczego OPEL VIVARO z wyposażeniem technicznym, ratownictwa wodnego, poszukiwawczego oraz Kwalifikowanej Pierwszej Pomocy.
- 2 quady ratownicze do patrolowania obszarów przywodnych z wyposażeniem do Kwalifikowanej Pierwszej Pomocy
- 2 ambulanse medyczne w wyposażeniu
- dron wielozadaniowy z kamerą optyczną oraz termowizyjną
- zaporę przeciwolejęwą 25 m
- worki wypornościowe typu „Idrodyne” o łącznej wyporności 1250 kg
- pompa pływająca typu „Niagara”
- pompa szlamowa – 2 szt.
- zestawy nurkowe – 6 kompletów
- sonar do poszukiwań
- ❖ Każdy ratownik wodny Nadgoplańskiego WOPR podczas pełnienia dyżuru na Stacji ratownictwa Wodnego Nadgoplańskiego WOPR w Kruszwicy posiada uprawnienia Ratownika Wodnego MSW, KPP, patent sternotrzysty, pletwonurka

Komenda Powiatowa Państwowej Straży Pożarnej w Radziejowie dysponuje:

- ❖ 8 strażaków w ciągłym dyżurze 24h
- łódź ratownicza ROTO-TECH Kontra 450 RCC 50 KM 10 osobowa;
- sanie lodowe – 1 szt.;
- lina pływająca na bębnie 50 m – 2 szt.;
- lornetka;
- megafon;
- śruba lodowa – 3 szt.;
- kolce lodowe – 1 para;
- nakładka antypoślizgowa na buty – 4 pary;
- rzutka ratownicza – 3 szt.;
- sprzęt ABC – 4 zestawy;
- kask do ratownictwa wodnego i lodowego – 4 szt.;
- nóż ratowniczy – 2 szt.;
- gwizdek – 2 szt.;
- koło ratunkowe – 2 szt.;
- pas typu węgorz – 2 szt.;
- kamizelka klasyczna typu KAPOK – 17 szt.;
- ubranie niezatapialne (skafander suchy) – 4 szt.;
- elastyczna, pływająca zapora tamująca o długości 50 m
– stosowana w ratownictwie ekologicznym podczas powstania wycieków substancji, np. ropopochodnych na akwenach wodnych.

(informacja dnia 22.08.2024 – PJRG.077.59.2024.2.MS)

OSP Bytów

- Łódź ratownicza - 6 os. z napędem silnikowym 7 KW;
- Ubranie niezatapialne (skafander suchy) – 2 szt.;
- Rzutka ratownicza – 2 szt.;
- Sprzęt ABC (płetwy, maska nurkowa, fajka do oddychania) – 2 kpl.;
- Kask ochronny do ratownictwa wodnego – 2 szt.;
- Nóż ratowniczy – 1 szt.;
- Śruba lodowa – 1 szt.;
- Koło ratunkowe lub pas typu „węgorz” lub boja SP – 1 szt.;
- Lina ratownicza pływająca o długości min. 50 m na bębnie lub w zasobniku – 1 szt.;
- Megafon (tuba głośnomówiąca) – 1 szt.;
- Kamizelka klasyczna – kapok – 2 szt.

(informacja dnia 22.08.2024 – PJRG.077.59.2024.2.MS)

OSP Orle

- Łódź ratownicza - 6 os. z napędem silnikowym 7 KW;
- Sanie lodowe;
- Ubranie niezatapialne (skafander suchy) – 2 szt.;
- Rzutka ratownicza – 2 szt.;
- Nóż ratowniczy – 2 szt.;
- Koło ratunkowe lub pas typu „węgorz” lub boja SP – 1 szt.;
- Lina ratownicza pływająca o długości min. 50 m na bębnie lub w zasobniku – 2 szt.;
- Boje i sprzęt do znakowania terenu na wodzie – 3 szt.;
- Kamizelka klasyczna – kapok – 3 szt.

(informacja dnia 22.08.2024 – PJRG.077.59.2024.2.MS)

OSP Topólka

- Łódź aluminiowa „Quicksilver” - 4 os z napędem silnikowym 10 kM;
- Sanie lodowe pneumatyczne;
- Sanie lodowe;
- Ubranie niezatapialne (skafander suchy) – 2 szt.;
- Rzutka ratownicza – 1 szt.;
- Koło ratunkowe lub pas typu „węgorz” lub boja SP – 2 szt.;
- Kamizelka klasyczna – kapok – 6 szt.

Na terenie powiatu radziejowskiego, poza ww. jednostkami, działania w zakresie ratownictwa wodnego może również realizować jednostka OSP Piotrków Kujawski (jednostka w KSRG), która w sytuacjach tego wymagających, również może zostać dysponowana do podjęcia działań poza terenem własnej gminy.

OSP Piotrków Kujawski (gm. Piotrków Kujawski)

- Łódź ratownicza - 6 os. z napędem silnikowym 18 KW;
- Ubranie niezatapialne (skafander suchy) – 2 szt.;
- Lina ratownicza pływająca o długości min. 50 m na bębnie lub w zasobniku – 2 szt.;
- Rzutka ratownicza – 1 szt.;
- Kamizelka klasyczna – kapok – 8 szt.

(informacja dnia 22.08.2024 – PJRG.077.59.2024.2.MS)

13. Kontakty alarmowe

1. Centrum Powiadamiania Ratunkowego w Bydgoszczy – Tel: 112
2. Wojewódzkie Centrum Koordynacji Ratownictwa Wodnego (Numer Ratunkowy nad Wodą 601 100 100)
Telefon do komunikacji wewnętrznej dla służb oraz podmiotów – Tel: 52 510 80 70
3. Samodzielny Publiczny Zakład Opieki Zdrowotnej w Radziejowie, ul. Szpitalna 3, 88-200 Radziejów,
Izba przyjęć – 54 285 63 65, e-mail: piel.o.ip@szpitalradziejow.pl
4. Komenda Powiatowa Policji w Radziejowie ul. Kościuszki 31, 88-200 Radziejów, Dyżurny jednostki 47 753 72 00,
e-mail: epuap-radziejow@bg.policja.gov.pl
5. Komenda Powiatowa Państwowej Straży Pożarnej w Radziejowie, Szpitalna 17, 88-200 Radziejów,
6. Powiatowe Stanowisko Kierowania tel - 47 751 38 00, e-mail: radziejow@kujawy.straz.gov.pl
7. Ochotnicza Straż Pożarna w Topólce, Topólka 17, 87-875 Topólka
8. Ochotnicza Straż Pożarna w Orle, Orle 54, 87-875 Orle
9. Starostwo Powiatowe w Radziejowie, ul. Kościuszki 17, 88-200 Radziejów, Tel: 54 285 35 53, e-mail: powiat@radziejow.pl
10. Urząd Gminy Topólka, Topólka 22, 87-875 Topólka, Tel: 54 286 90 35, e-mail: kontakt@topolka.pl